



АДМИНИСТРАЦИЯ ГОРОДА ПЕРМИ
ДЕПАРТАМЕНТ ЗЕМЕЛЬНЫХ ОТНОШЕНИЙ

РЕШЕНИЕ

о размещении объектов № 450 от 20.03.2019

г. Пермь, ул. Сибирская, 15

Департамент земельных отношений администрации города Перми в соответствии с пунктом 3 статьи 39.36 Земельного кодекса Российской Федерации, Положением о порядке и условиях размещения объектов на землях или земельных участках, находящихся в государственной или муниципальной собственности, на территории Пермского края без предоставления земельных участков и установления сервитутов, утвержденным постановлением Правительства Пермского края от 22.07.2015 № 478-п

разрешает ОАО «МРСК Урала» (ИНН 6671163413, ОГРН 1056604000970, место нахождения: 620026, Свердловская область, г.Екатеринбург, ул. Мамина-Сибиряка, д. 140)

размещение объекта: КТПП-6/0,4 кВ, ВЛ-6 кВ, ВЛ-0,4 кВ, оборудование учета э/э, входящих в ЭСК ПС 35/6 кВ Река, для электроснабжения садовых домов по адресу: Пермский край, г. Пермь, Орджоникидзевский район, проезд Павловский 1-й, СНТ «Родник-2»

на землях: государственная собственность на которые не разграничена
на срок бессрочно

местоположение: Пермский край, г. Пермь, Орджоникидзевский район

способ размещения объекта: надземный

Территория, согласно схеме, расположена в зонах с особым условием использования территорий: охранный зона объектов электросетевого хозяйства,

ОАО «МРСК Урала»:

1. Соблюдать порядок использования земельных участков, установленный постановлением Правительства Российской Федерации от 24.02.2009 № 160 «О порядке установления охранных зон объектов электросетевого хозяйства и особых условий использования земельных участков, расположенных в границах таких зон»;

2. В соответствии с пунктом 7(2) Положения о порядке и условиях размещения объектов на землях или земельных участках, находящихся в государственной или муниципальной собственности, на территории Пермского края без предоставления земельных участков и установления сервитутов, утвержденного Постановлением Правительства Пермского края от 22.07.2015 № 478-п, представить в департамент земельных отношений администрации

города Перми в течение 1 месяца с момента размещения объектов материалы контрольной геодезической съемки размещенных объектов на бумажном и электронном носителях на безвозмездной основе.


В соответствии со статьей 20¹ Закона Пермского края от 14.09.2011 № 805-ПК «О градостроительной деятельности в Пермском крае» ОАО «МРСК Урала»:

Не позднее чем за 10 рабочих дней до начала строительства и (или) реконструкции безвозмездно передает в департамент градостроительства и архитектуры администрации города Перми один экземпляр копий разделов проектной документации, предусмотренных пунктом 1 части 12 статьи 48 Градостроительного кодекса Российской Федерации;

В течение 10 рабочих дней после окончания работ по строительству, реконструкции безвозмездно передать в департамент градостроительства и архитектуры администрации города Перми схему, отображающую расположение объекта и сетей инженерно-технического обеспечения, подписанную застройщиком (техническим заказчиком), с приложением текстового и графического описания местоположения границ охранной и санитарно-защитной зоны, перечень координат характерных точек границ такой зоны.

Приложение: схема предполагаемых к использованию земель или части земельного участка на 1 л. в 1 экз.

И.о начальника отдела предоставления
земельных участков по работе
с юридическими лицами



Н.Н.Борцова

СХЕМА ПРЕДПОЛАГАЕМЫХ К ИСПОЛЬЗОВАНИЮ ЗЕМЕЛЬ ИЛИ ЧАСТИ ЗЕМЕЛЬНОГО УЧАСТКА

Объект: КТПП-6/О, 4 кв, ВЛ 6 кв, ВЛ 0,4 кв, оборудование учета э/э, входящих в ЭСК ПС 35/6 кв Река, для электроснабжения садовых домов по адресу:

Пермский край, г. Пермь, Орджоникидзевский район, проезд Павловский 1-й, снт "Родник-2"

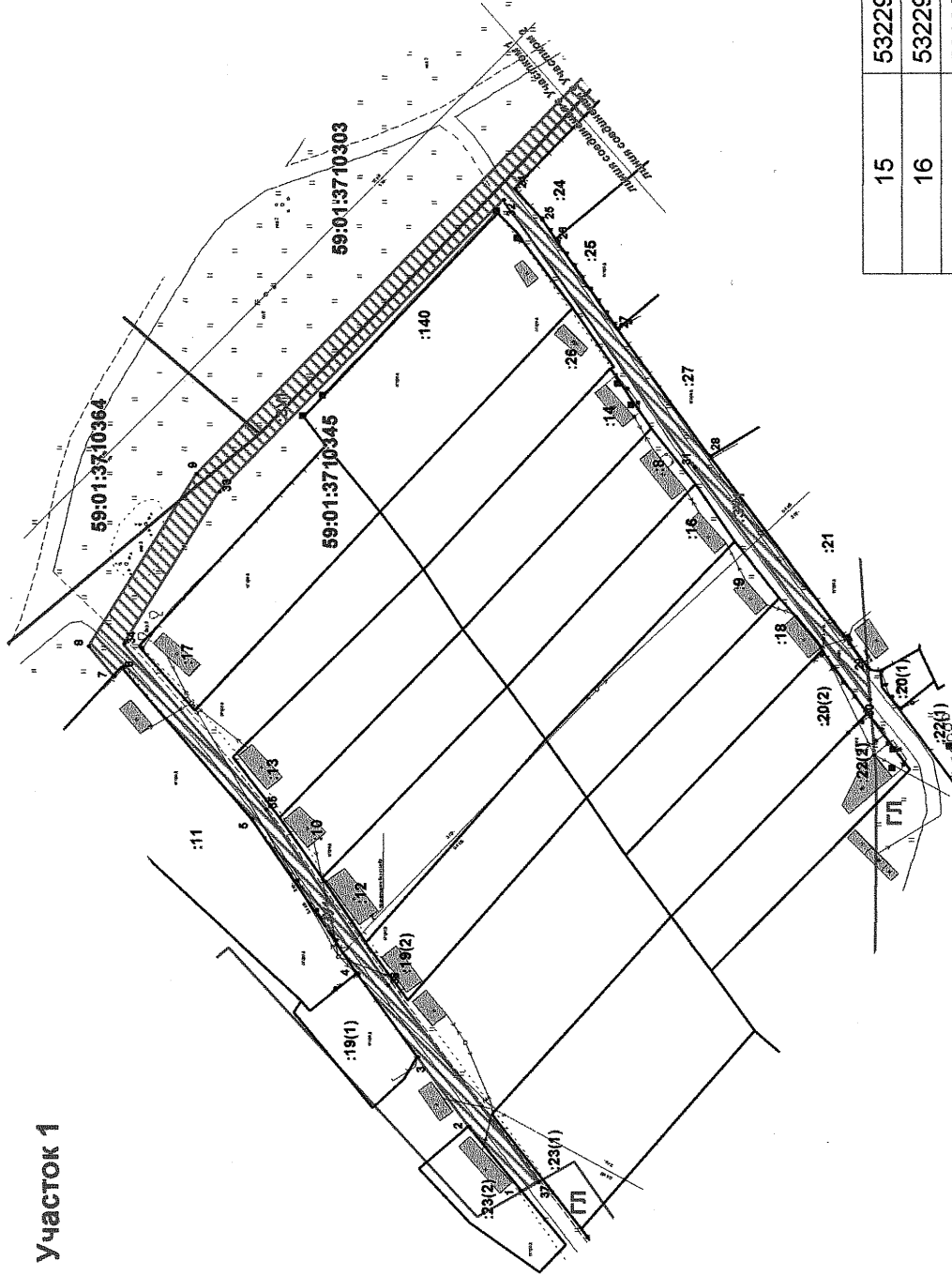
Местоположение: Пермский край, г. Пермь, Орджоникидзевский район

Площадь земель или части земельного участка, кв.м.: 1942

Категория земель: земли населенных пунктов

Вид разрешенного использования земельного участка отсутствует

Участок 1



Масштаб 1:1000

КАТАЛОГ КООРДИНАТ, м

№ точки границы	X	Y
1	532517,31	2247196,98
2	532524,72	2247206,06
3	532531,92	2247215,88
4	532540,45	2247227,69
5	532555,07	2247249,31

УСЛОВНЫЕ ОБОЗНАЧЕНИЯ:

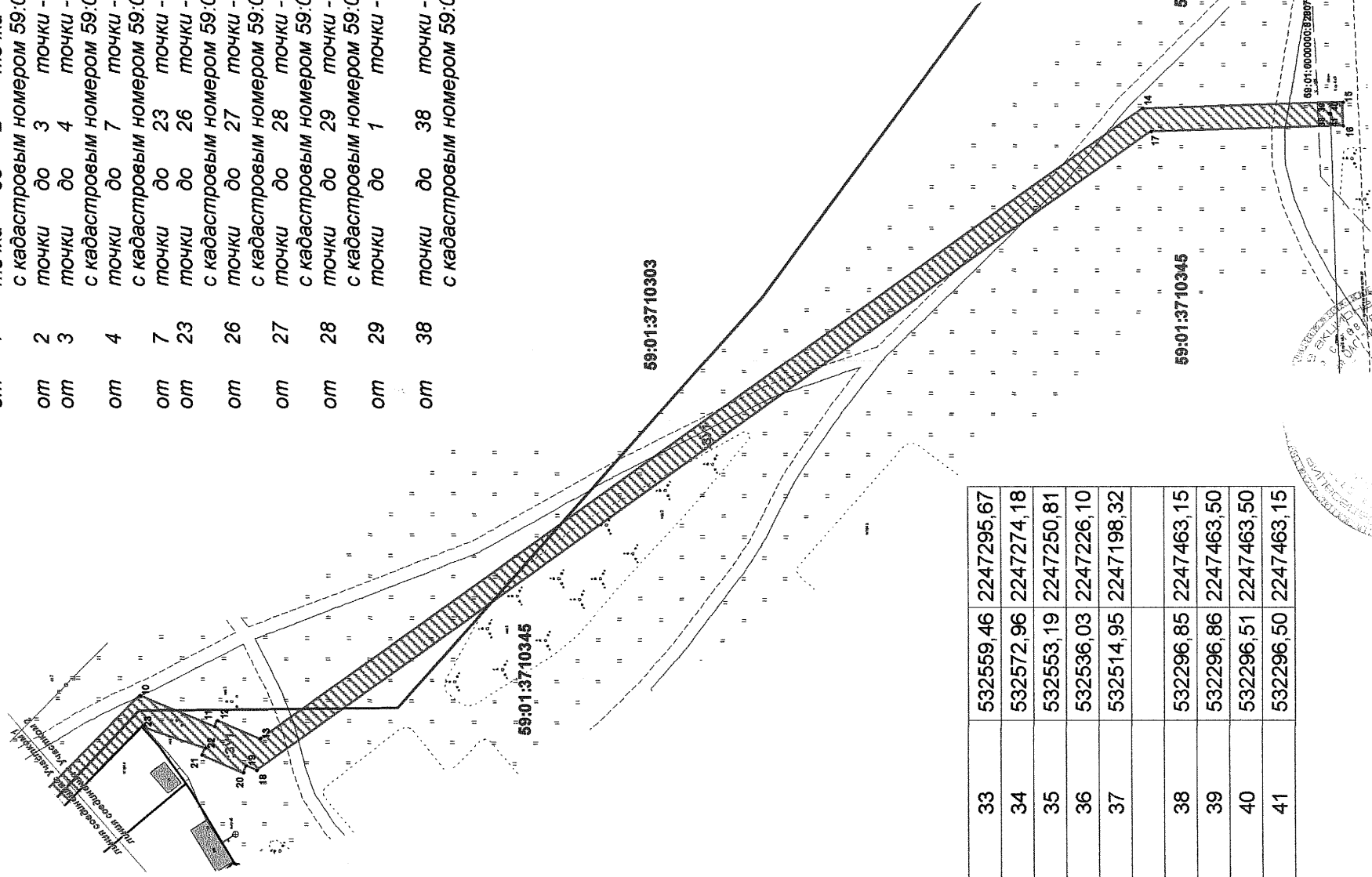
- 59:01:3710346 - номер кадастрового квартала
- 483 - номер учтенного земельного участка
- граница кадастрового квартала
- существующая часть границы, имеющаяся в ЕТРН сведений о которой достаточны для определения ее местоположения
- граница проектируемого размещения Объекта
- обозначение территории проектируемого размещения Объекта
- характерная точка границы территории размещения Объекта

6	532573,30	2247270,87
7	532574,40	2247269,68
8	532577,91	2247273,83
9	532562,62	2247298,16
10	532497,59	2247364,87
11	532485,03	2247359,62
12	532484,57	2247360,71
13	532477,27	2247357,61
14	532328,36	2247464,21

Участок 2

ОПИСАНИЕ ГРАНИЦ СМЕЖНЫХ ЗЕМЛЕПОЛЬЗОВАТЕЛЕЙ:

от	1	точки	до	2	точки - земельный участок с кадастровым номером 59:01:3710345:23
от	2	точки	до	3	точки - городские земли
от	3	точки	до	4	точки - земельный участок с кадастровым номером 59:01:3710345:19
от	4	точки	до	7	точки - земельный участок с кадастровым номером 59:01:3710345:11
от	7	точки	до	23	точки - городские земли
от	23	точки	до	26	точки - земельный участок с кадастровым номером 59:01:3710345:24
от	26	точки	до	27	точки - земельный участок с кадастровым номером 59:01:3710345:25
от	27	точки	до	28	точки - земельный участок с кадастровым номером 59:01:3710345:27
от	28	точки	до	29	точки - земельный участок с кадастровым номером 59:01:3710345:21
от	29	точки	до	1	точки - городские земли
от	38	точки	до	38	точки - земельный участок с кадастровым номером 59:01:0000000:82807



33	532559,46	2247295,67
34	532572,96	2247274,18
35	532553,19	2247250,81
36	532536,03	2247226,10
37	532514,95	2247198,32
38	532296,85	2247463,15
39	532296,86	2247463,50
40	532296,51	2247463,50
41	532296,50	2247463,15

15	532294,63	2247465,26
16	532294,51	2247461,26
17	532327,02	2247460,25
18	532477,84	2247352,28
19	532479,70	2247353,06
20	532480,23	2247351,81
21	532487,08	2247354,78
22	532486,59	2247355,94
23	532497,17	2247359,59
24	532517,78	2247338,45
25	532513,88	2247334,04
26	532511,94	2247331,20
27	532503,32	2247318,63
28	532490,26	2247300,56
29	532468,15	2247270,62
30	532467,85	2247266,17
31	532492,60	2247298,93
32	532519,39	2247336,80



ВЕРНО

Заявитель:

М.П.

(для юридических лиц и индивидуальных предпринимателей)

пол. доверенности от 11.01.2019 г.